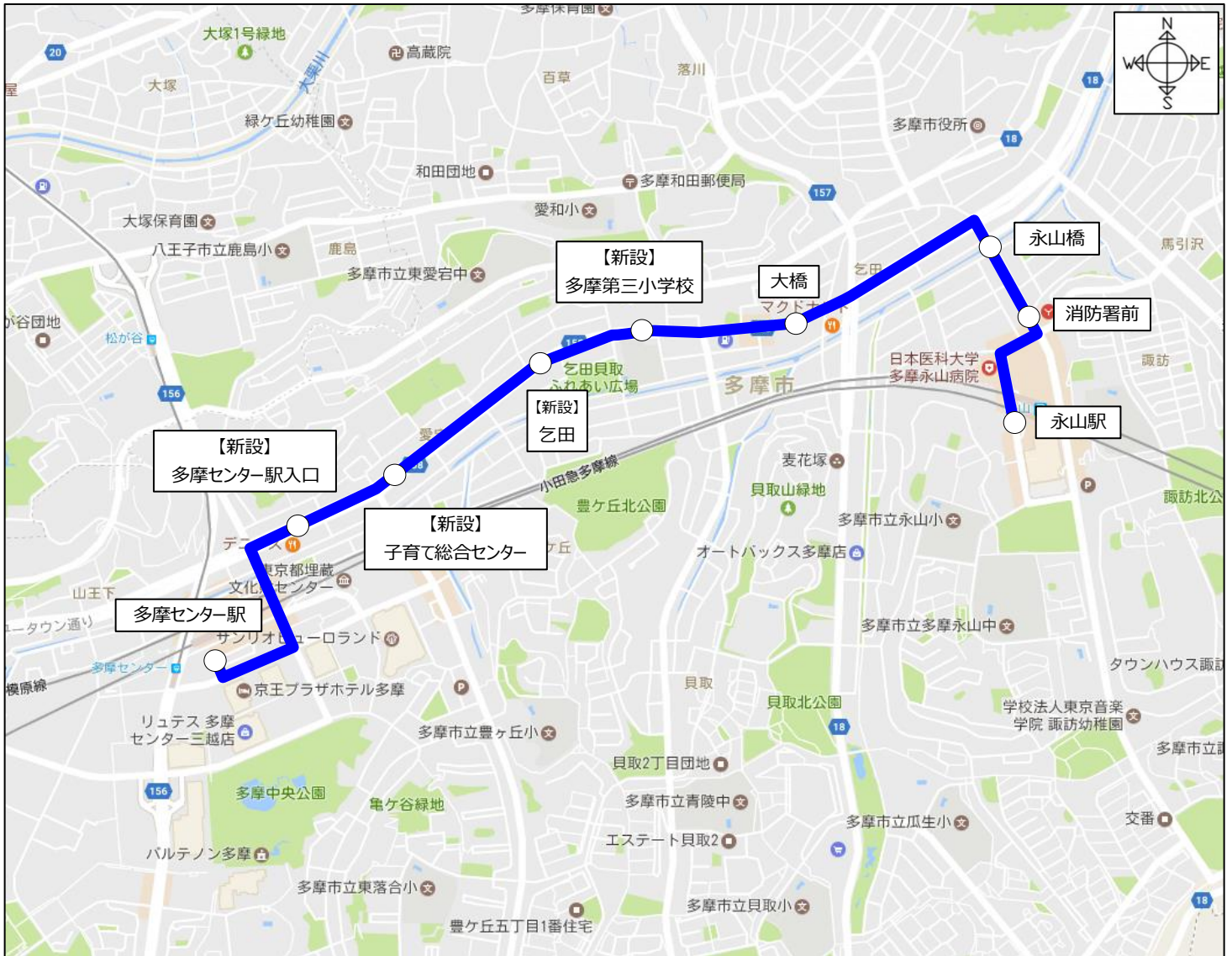



運行系統図



凡例							
内容	線種	系統番号	起点	主な経過地	終点	系統キロ	
新設		多摩市-実験	多摩センター駅	乞田	永山駅	往路	3.30 km
						復路	3.30 km

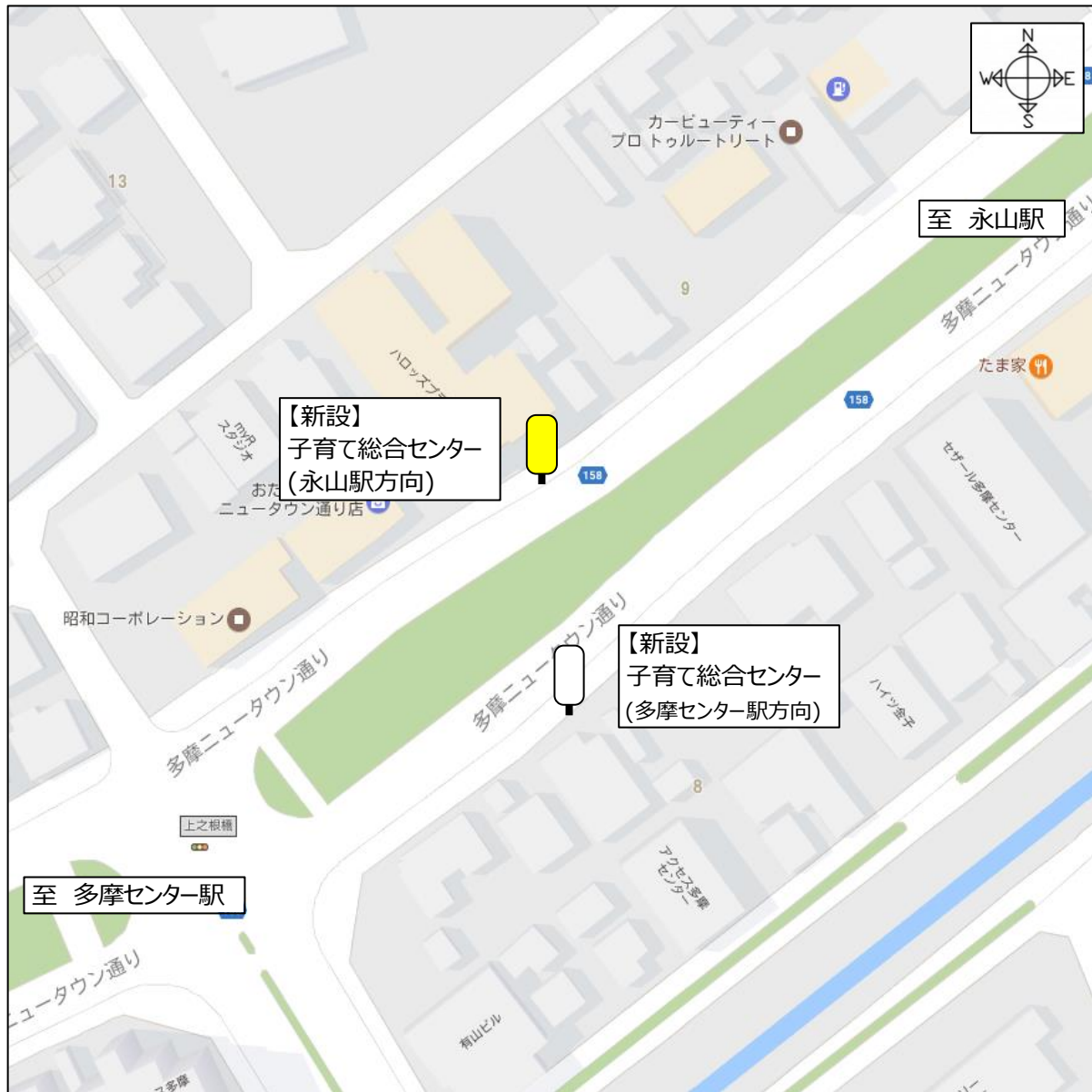
新設バス停留所位置略図

ふりがな	たませんたーえきいりぐち		内容
停留所名	多摩センター駅入口		
位置	永山駅 方向	東京都多摩市愛宕四丁目18先	新設
	多摩センター駅 方向	東京都多摩市落合一丁目2先	新設



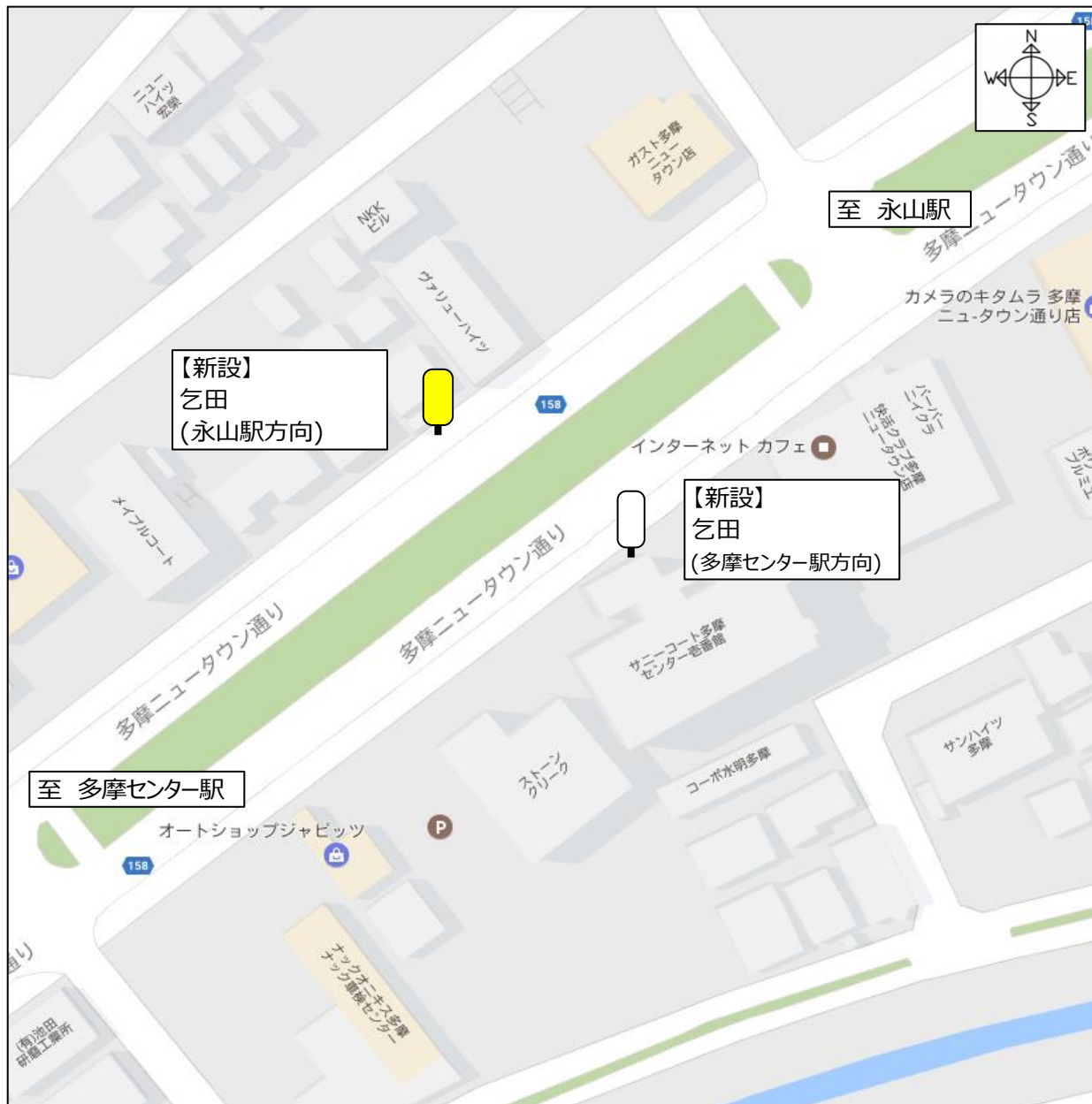
新設バス停留所位置略図

ふりがな	こそだてそうごうせんたー		内容	
停留所名	子育て総合センター			
位置	永山駅	方向	東京都多摩市愛宕四丁目9先	新設
	多摩センター駅	方向	東京都多摩市愛宕四丁目8先	新設



新設バス停留所位置略図

ふりがな	こった		内容	
停留所名	乞田			
位 置	永山駅	方向	東京都多摩市乞田932先	新設
	多摩センター駅	方向	東京都多摩市乞田870先	新設



新設バス停留所位置略図

ふりがな	たまだいさんしょうがっこう		内容
停留所名	多摩第三小学校		
位置	永山駅 方向	東京都多摩市乞田1052先	新設
	多摩センター駅 方向	東京都多摩市乞田1052先	新設

